



Kurzer

Witterungsreport 2016

Private Wetterstation Hamburg-Horn

21.02.2017

Stations-ID 22119

Koordinaten 53° 33'48" N 10° 06'18" E

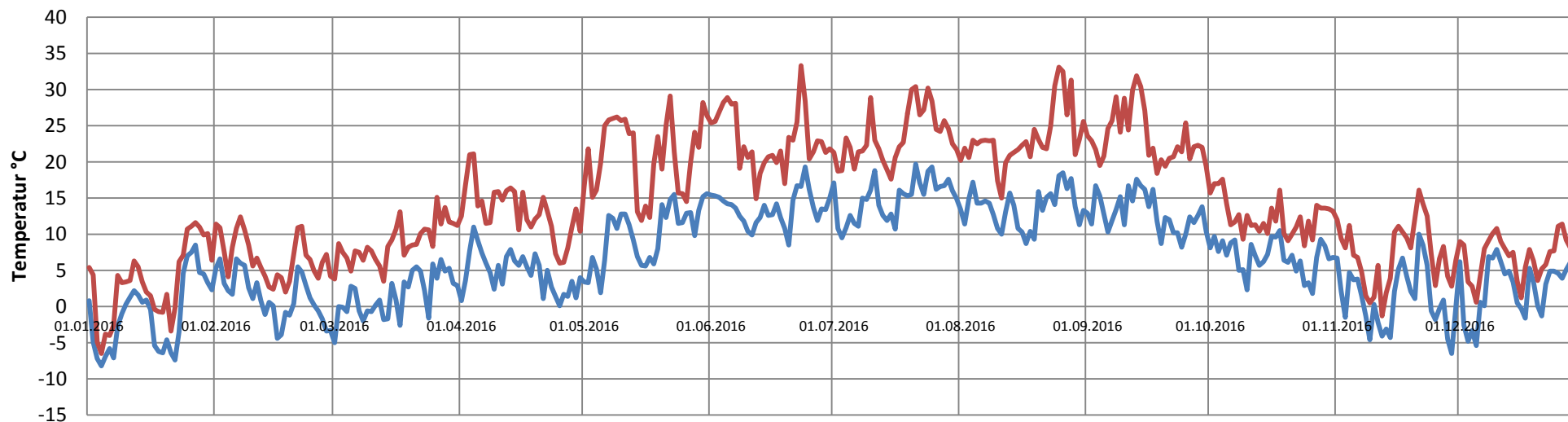
Landhöhe 21 m über NN



Temperature (°C)

YR	MO	Mean Max	Mean Min	Mean	Dep. From Norm	Heat Deg Days	Cool Deg Days	Hi	Date	Low	Date	Max >= 30,0	Max >= 25,0	Max >= 20,0	Max >= 0,0	Min <= 0,0	Min <= -10,0
16	1	3,3	-1,1	1,3	0,4	426	0	11,6	27	-8,2	4	0	0	0	10	16	0
16	2	6,7	1,4	3,8	2,3	324	0	12,4	7	-4,4	16	0	0	0	0	9	0
16	3	8,8	1,6	5,0	0,9	309	0	15,1	26	-5,0	1	0	0	0	0	12	0
16	4	13,1	4,7	8,6	0,9	192	0	21,1	4	0,1	25	0	0	2	0	0	0
16	5	20,9	9,9	15,2	2,6	53	23	29,1	22	1,9	5	0	10	18	0	0	0
16	6	23,1	13,6	18,1	2,2	13	32	33,3	23	8,5	20	1	10	24	0	0	0
16	7	23,4	14,9	18,9	1,8	8	38	30,4	21	9,5	3	3	9	26	0	0	0
16	8	23,3	13,7	18,2	1,3	18	33	33,1	25	8,7	17	4	7	28	0	0	0
16	9	23,4	12,9	17,9	4,1	18	31	31,9	13	8,2	24	2	8	26	0	0	0
16	10	12,4	6,9	9,5	-0,4	169	0	17,6	4	1,8	26	0	0	0	0	0	0
16	11	7,2	1,1	4,1	-1,4	324	0	16,1	21	-6,5	29	0	0	0	1	13	0
16	12	6,6	2,1	4,6	2,5	314	0	11,4	26	-5,4	5	0	0	0	0	10	0
		14,4	6,8	10,4	1,4	2172	159	33,3	Jun	-8,2	Jan	11	44	124	11	60	0

Tmax & Tmin

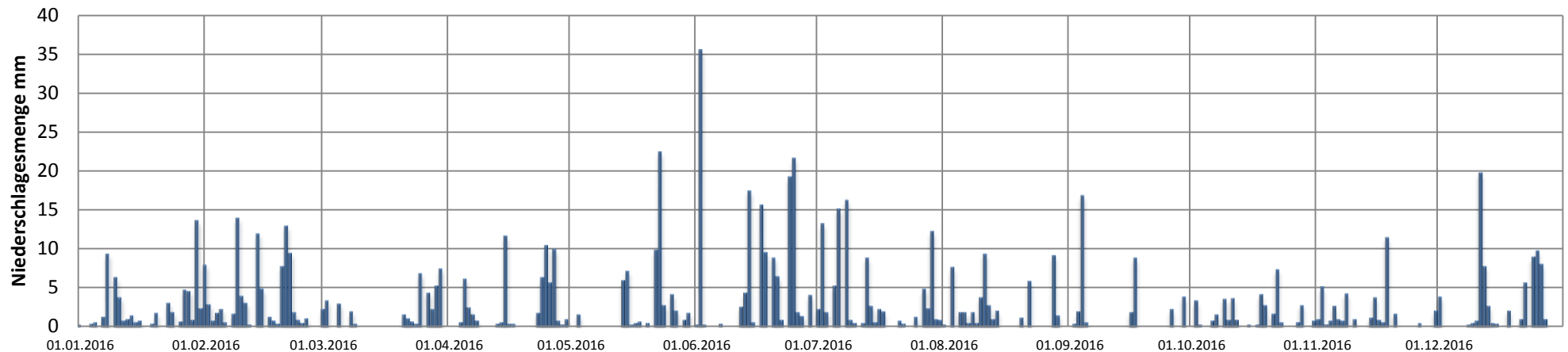


Niederschlag (mm)

[00:00 MEZ bis 23:59 MEZ die Niederschlagsmessung]

YR	MO	Total	Dep.	Max	Days of Rain	Meteorologische Kenntage							
			From	Obs.		>= mm/D		GEWITTER	SCHNEE				
Monat	mm	mm	mm	Day Date	0,1	1,0	10,0	25,0	I	Schneedeckentage		Max. Schneehöhe	
					Tage	Tage	Tage	Tage	I	NEBEL			
16	1	56,8	-10,0	13,5	30	22	12	1	0	0	3	12	5cm
16	2	89,0	44,0	13,8	9	23	15	3	0	0	1	2	2cm
16	3	38,5	-21,8	7,3	30	14	10	0	0	0	1	0	0cm
16	4	58,1	7,4	11,5	15	18	9	2	0	0	0	0	0cm
16	5	58,2	-1,6	22,3	23	14	9	1	0	2	0	0	0cm
16	6	148,1	78,0	35,4	2	18	13	5	1	9	1	0	0cm
16	7	92,3	9,8	16,1	8	22	14	4	0	9	0	0	0cm
16	8	48,4	-25,8	9,2	11	16	12	0	0	1	0	0	0cm
16	9	35,3	-33,9	16,7	4	8	6	1	0	0	0	0	0cm
16	10	33,1	-30,7	7,2	22	18	9	0	0	0	0	0	0cm
16	11	36,0	-35,3	11,3	18	17	8	1	0	0	1	2	2cm
16	12	70,2	-6,3	19,6	11	16	9	1	0	0	3	0	0cm
		764,0	-26,2	35,4	Jun	206	126	19	1	21	10	16	5cm

Tagesniederschlag



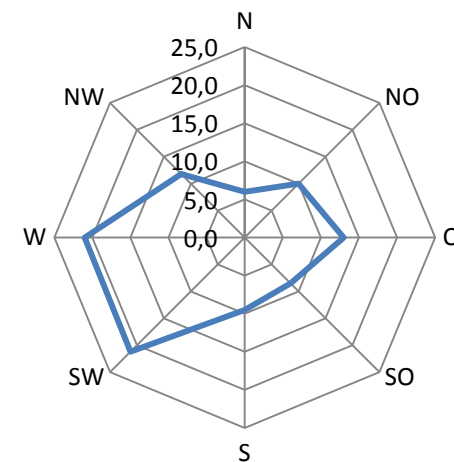
Wind Speed (km/h)

YR	MO	Avg.	Hi	Date	Anzahl der Tage über	
					>45,0	>62,0 km/h

16	1	6,7	60,1	27	10	0
16	2	5,8	68,2	2	6	3
16	3	3,1	50,8	2	2	0
16	4	3,6	47,1	6	1	0
16	5	3,8	51,5	9	4	0
16	6	3,1	52,5	27	2	0
16	7	4,0	56,4	5	5	0
16	8	3,1	46,4	5	2	0
16	9	3,5	61,5	30	2	0
16	10	3,1	51,4	14	2	0
16	11	3,0	54,4	20	2	0
16	12	4,6	67,8	27	6	1

km/h 3,9 68,2 Feb 44 Tage 4 Tage

Mittlere Windrichtung



Tageswindböe

